








### Naturwärmnetz Ternitz

-  Biomasseheizwerk
-  Biomasseholzvergaseranlage
-  Spitzenlast- und Ausfallsreserve
-  Bestehendes Fernwärmnetz
-  Grundstücke mit Anschlusspotential
-  Mögliche Ausbaubereiche
-  Grundstücksgrenzen

Maßstab: 1:15000  
 Stand: 08.10.2025  
 Hintergrund: basemap.at

Erstellt durch: EVN Geoinfo GmbH

