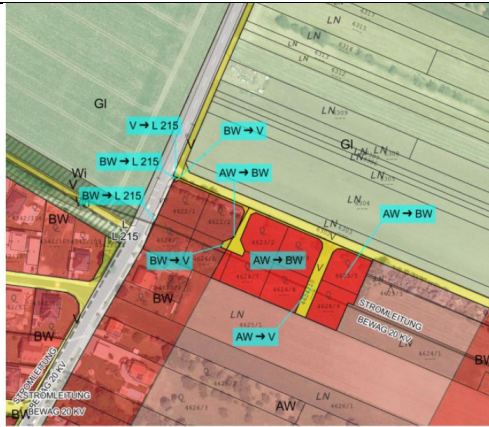
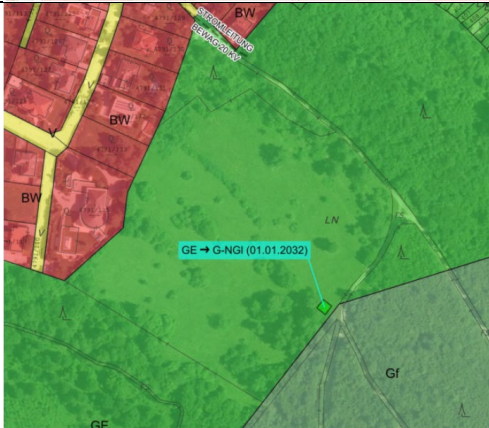

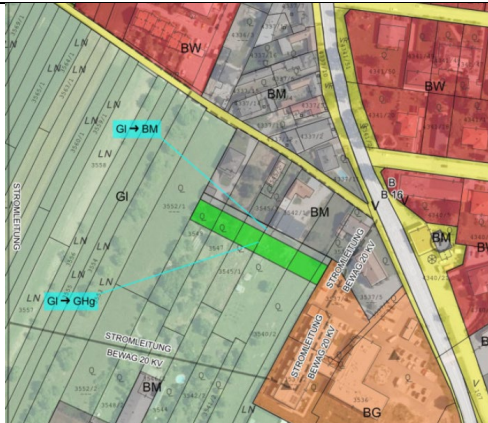

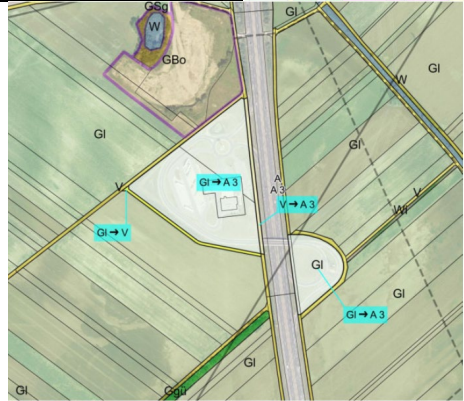



Übersicht Änderungspunkte der II. Änderung des digitalen Flächenwidmungsplans



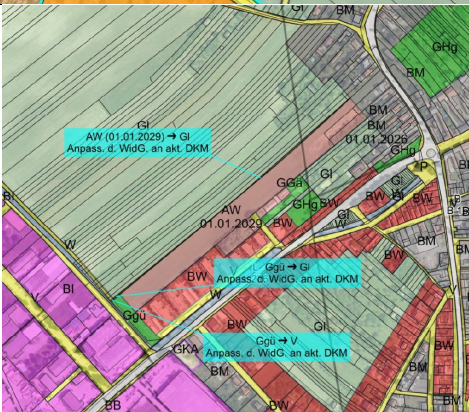
<p>Änderungspunkt 1 Seesiedlung Hornstein</p>	
<p>Änderungspunkt 2 Anpassungen im Ortsgebiet aus der 10. Änderung Ortsmitte</p>	
<p>Änderungspunkt 3 Anpassungen im Ortsgebiet aus der 10. Änderung Mühlgasse</p>	
<p>Änderungspunkt 4 Anpassungen im Ortsgebiet aus der 10. Änderung Rathaus</p>	

<p>Änderungspunkt 5 Lodischäcker: Kenntlichmachung Baulandfreigabe und Widmung Verkehrsfläche</p>	
<p>Änderungspunkt 6 Grünflächensonderwidmung für Lagercontainer Am Zimmermannberg</p>	
<p>Änderungspunkt 7 Anpassung im Bereich Scheckengasse bzw. Linke Hauptzeile</p>	



<p>Änderungspunkt 8 Ausweisung Hausgarten im Bereich Leithaweg</p>	
<p>Änderungspunkt 9 Anpassung Verkehrsfläche im Industriegebiet</p>	
<p>Änderungspunkt 10 Kenntlichmachung Raststation A3</p>	
<p>Änderungspunkt 11 Aktualisierung übergeordneter Planinhalte Kenntlichmachung der Rückhaltebecken</p>	



<p>Änderungspunkt 12 Eintragung Baulandfreigabe</p>	
<p>Änderungspunkt 13 Grünflächenonderwidmung für Esterhazy-Bauhof in der Seesiedlung</p>	
<p>Änderungspunkt 14 Anpassung im Bereich Ried Podwornica Äcker/Ortsbach (Bereinigungen aufgrund von DKM-Anpassungen)</p>	
<p>Änderungspunkt 15 Geringfügige Erweiterung Bauland in der Pottendorfer Straße</p>	