Marktgemeinde Lieboch
gemeinsam gestalten

Bezirk Graz-Umgebung
8501 Lieboch, Packer Straße 85
Tel. Nr.: 03136/61 400-0
Fax 03136/61 400-40
E-Mail: gde@lieboch.gv.at
Internet: www.lieboch.gv.at

Lieboch, am 16.11.2026

GZ: B-2026-1171-00218-1
Ggst.: Gemeindestraße Jägerweg und Hochstraße

VERORDNUNG

Der Bürgermeister der Marktgemeinde Lieboch erlässt in Ermächtigung gemäß § 43 Abs. 2a Stmk. Gemeindeordnung (Stmk. GemO), LGBl. Nr. 115/1967, idgF, aufgrund der Verordnung des Gemeinderates der Marktgemeinde Lieboch vom 10.05.2010, folgende straßenpolizeiliche Verordnung:

Gemäß § 43 Abs. 1 a iVm § 94 d Z 16 Straßenverkehrsordnung 1960 (StVO), BGBl. Nr. 159/1960, in der derzeit geltenden Fassung wird auf Grundlage des Antrages der PORR Bau GmbH, Gleichenberger Straße 55, A-8330 Feldbach, vorübergehend verordnet:

§ 1

Das Fahren mit Fahrzeugen in beiden Fahrtrichtungen ist vom 17.11.2026 bis 04.12.2026 auf der Gemeindestraße Jägerweg 7 - 18 verboten.

§ 2

Der örtliche Geltungsbereich der Verkehrsregelung ist im beiliegenden Anhang, der einen wesentlichen Bestandteil dieser Verordnung bildet, dargestellt.

§ 3

Die Verordnung ist gemäß § 44 Abs 1 der Straßenverkehrsordnung (StVO), BGBl. Nr. 159/1960 in der derzeit geltenden Fassung wie folgt kundzumachen:

1. Anbringung von Verkehrszeichen „Fahrverbot“ (in beiden Richtungen), gem. Bereich Anhang A

2. Anbringung einer Zusatztafel „ausgenommen Baustellenfahrzeuge und Anrainer“ gem. Bereich Anhang A

3. Straßenverkehrszeichen „Wartepflicht bei Gegenverkehr“ (links – oder rechtsseitig entsprechend der tatsächlichen Situation), gem. Bereich Anhang B und C

Die Verordnung tritt mit Anbringung der Verkehrszeichen in Kraft. Über den Zeitpunkt der Anbringung der Verkehrszeichen ist die Behörde schriftlich zu verständigen.

Der Bürgermeister:

Marktgemeinde Lieboch
Pol. Bez. Graz-Umg.

Stefan Helmreich, MBA

Kundmachung an der Amtstafel:
Angeschlagen am: 16.11.2026
Abgenommen am:

Ergeht nachrichtlich (per Mail) an:
1) Polizeiinspektion Lieboch
2) Rotes Kreuz, Ortsstelle Lieboch
3) Freiwillige Feuerwehr Lieboch
4) Wirtschaftshof der Marktgemeinde Lieboch

Jägerweg 7–18 Totalsperre

Marktgemeinde Lieboch
8501 Lieboch, Packerstraße 85
Tel: 03136/61 400
E-Mail: gde@lieboch.gv.at
http://www.lieboch.gv.at/

„ANHANG A"

Datum: 12.11.2026
BearbeiterIn:

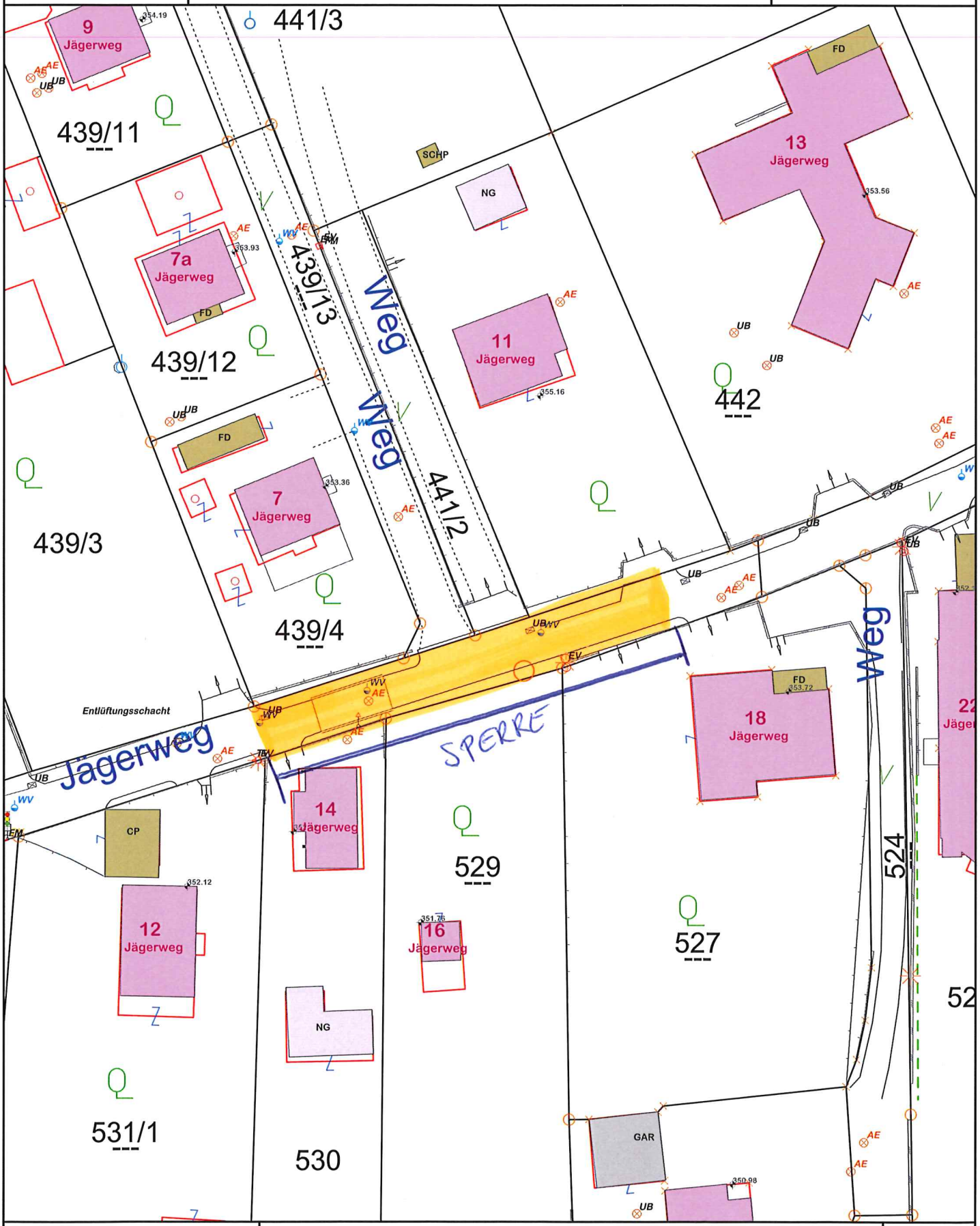

Maßstab 1 : 548

0 5,48 10,96 16,44 m

1cm = 5,48 m

©BEV 2001, DKM-Datenkopie vom 01.04.2026. Für die Richtigkeit, Vollständigkeit und Aktualität der Daten wird keine Haftung übernommen. Bei Grabungsarbeiten ist in jedem Fall das Einvernehmen mit dem Leitungsbetreiber herzustellen.

Hochstraße 39-43

Marktgemeinde Lieboch
8501 Lieboch, Packerstraße 85
Tel: 03136/61 400
E-Mail: gde@lieboch.gv.at
http://www.lieboch.gv.at/

„ANHANG 3"

Datum: 12.11.2026
BearbeiterIn:

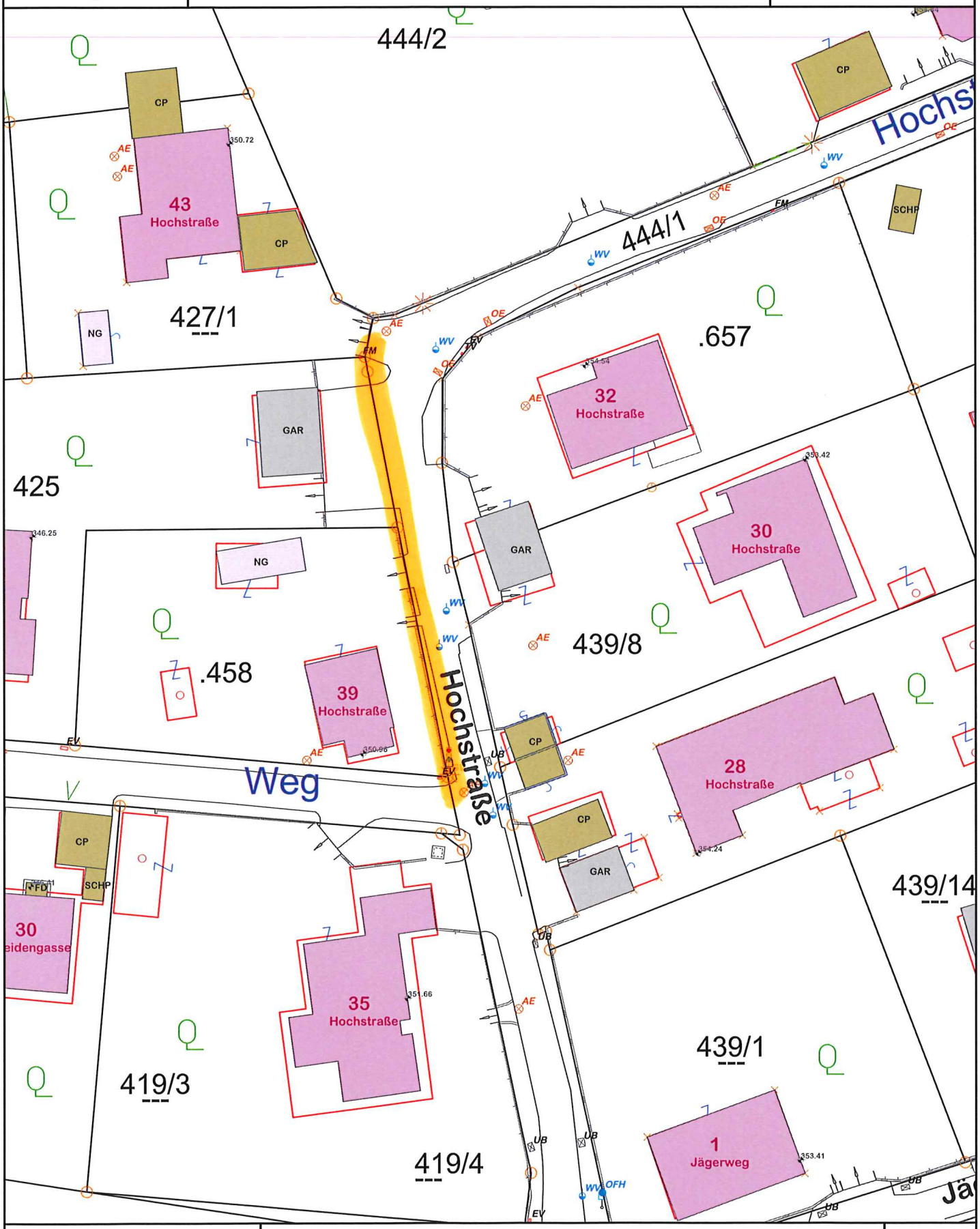

Maßstab 1 : 548

0 5,48 10,96 16,44 m

1cm = 5,48 m

©BEV 2001, DKM-Datenkopie vom 01.04.2026. Für die Richtigkeit, Vollständigkeit und Aktualität der Daten wird keine Haftung übernommen. Bei Grabungsarbeiten ist in jedem Falldas Einvernehmen mit dem Leitungsbetreiber herzustellen.

Hochstraße 53

Marktgemeinde Lieboch
8501 Lieboch, Packerstraße 85
Tel: 03136/61 400
E-Mail: gde@lieboch.gv.at
http://www.lieboch.gv.at/

„ANHANG C"

Datum: 12.11.2026
BearbeiterIn:

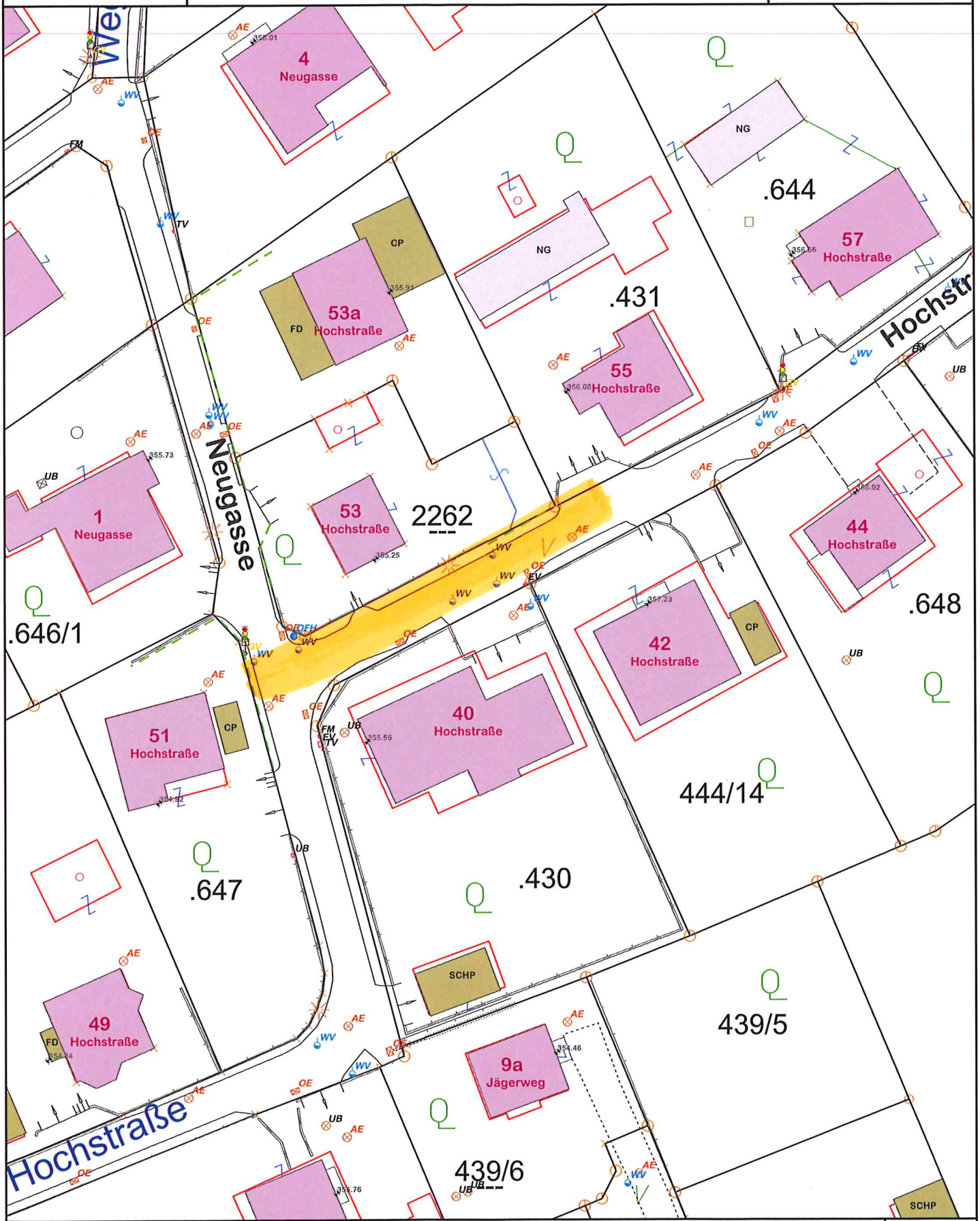

Maßstab 1 : 548

0 5,48 10,96 16,44 m

1cm = 5,48 m

©BEV 2001, DKM-Datenkopie vom 01.04.2026. Für die Richtigkeit, Vollständigkeit und Aktualität der Daten wird keine Haftung übernommen. Bei Grabungsarbeiten ist in jedem Falle das Einvernehmen mit dem Leitungsbetreiber herzustellen.