

Stand: 5.9.2024

Friedhof Marktgemeinde Ober-Grafendorf
GZ: 17763, St.Pölten im Juli 2019

Manker Straße

Siedlungsstraße

156

Gr.1

Gr.3

Gr.5


Friedhof

Lageplan

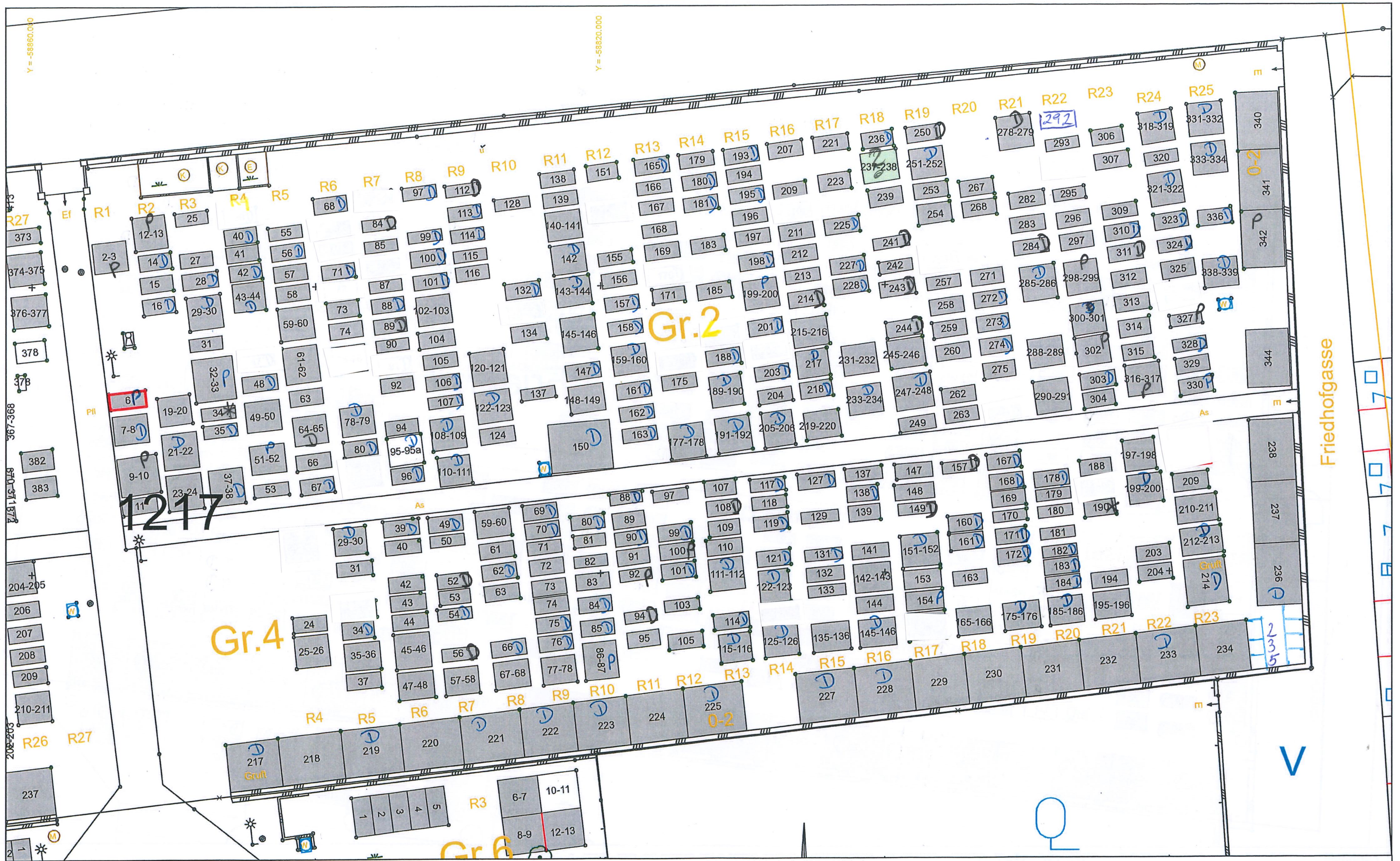
Marktgemeinde Ober-Grafendorf
3200 Ober-Grafendorf, Hauptplatz 2
Tel: 02747/2313
e-Mail: gemeindeamt@ober-grafendorf.at

P = Platte (n)
D = Deckel
* = Querspreiber

Plotdatum: 28.08.2019
Maßstab (im Original): 1:250
Erstellt durch Anwender:
ober_grafendorf_wo



Copyright: DKM - (c) Bundesamt für Eich-und Vermessungswesen
HINWEIS: Rechtsanspruch aus dieser Darstellung nicht ableitbar!




Lageplan

Marktgemeinde Ober-Grafendorf
 3200 Ober-Grafendorf, Hauptplatz 2
 Tel: 02747/2313
 e-Mail: gemeindeamt@ober-grafendorf.at

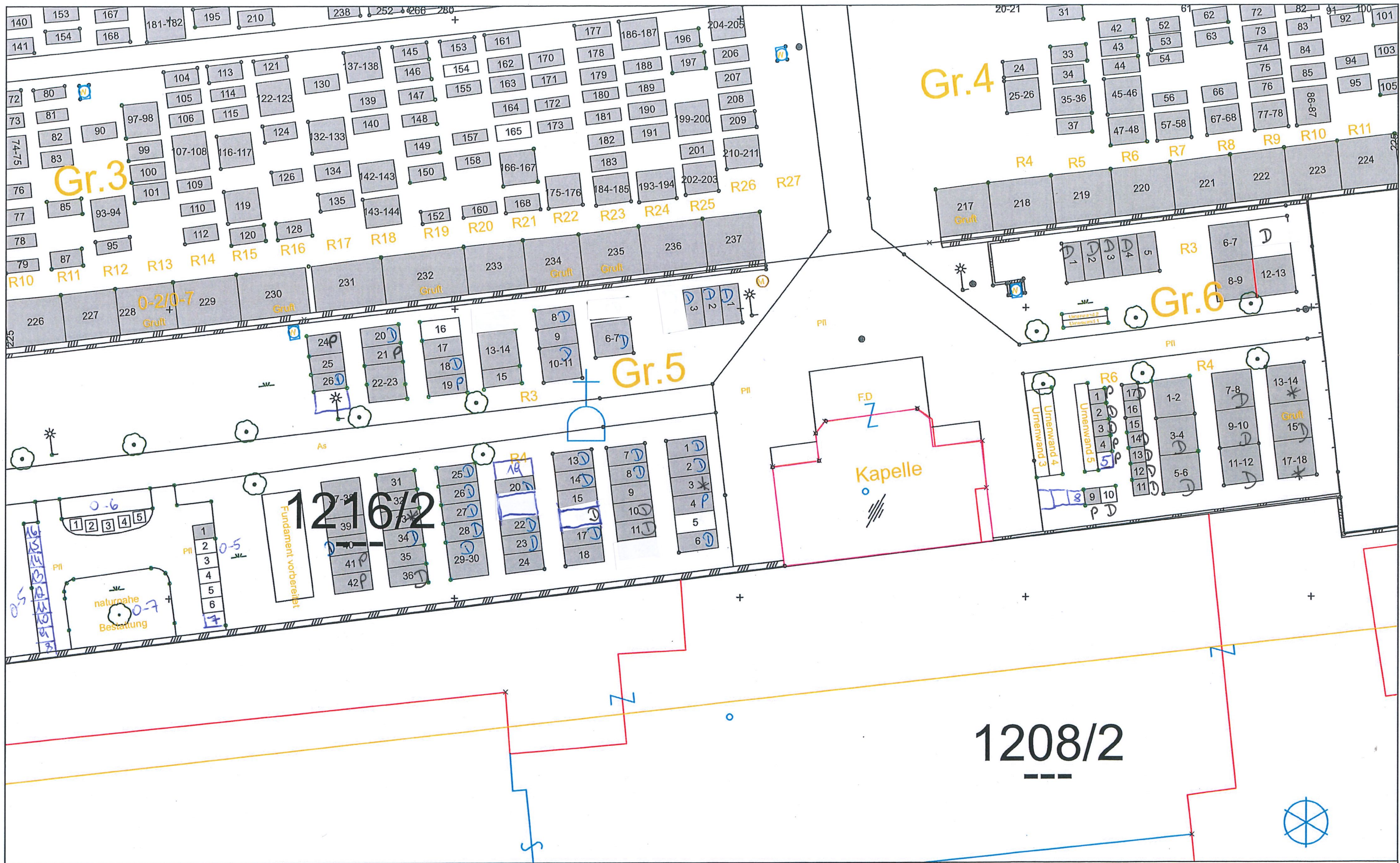
P = Platten
 D = Deckel
 * = Querspreiser



Plotdatum: 02.10.2019
 Maßstab (im Original): 1:250
 Erstellt durch Anwender:
 ober_grafendorf_wo



Copyright: DKM - (c) Bundesamt für Eich- und Vermessungswesen
 HINWEIS: Rechtsanspruch aus dieser Darstellung nicht ableitbar!



Lageplan

Marktgemeinde Ober-Grafendorf
 3200 Ober-Grafendorf, Hauptplatz 2
 Tel: 02747/2313
 e-Mail: gemeindeamt@ober-grafendorf.at

D = Deckel
 P = Platte(n)
 * = Querstreben

Copyright: DKM - (c) Bundesamt für Eich-und Vermessungswesen
 HINWEIS: Rechtsanspruch aus dieser Darstellung nicht ableitbar!



Plotdatum: 02.10.2019
 Maßstab (im Original): 1:250
 Erstellt durch Anwender:
 ober_grafendorf_wo

