



MARKTGEMEINDE SIGMUNDHERBERG

3751 Sigmundsherberg, Hauptstraße 50, Bezirk Horn, Niederösterreich
Tel. 02983 / 2203 • e-mail: marktgemeinde@sigmundsherberg.gv.at
UID-Nummer: ATU16227508 • Internet: www.sigmundsherberg.gv.at



Sigmundsherberg, am 17.08.2023

Betr.: KG Kainreith
Vorübergehende Verkehrsmaßnahme

VERORDNUNG

Der Bürgermeister der Marktgemeinde Sigmundsherberg verordnet gemäß § 43 Abs. 1 lit. b Straßenverkehrsordnung 1960 (StVO 1960) in Verbindung mit § 94d Ziffer 4 lit. a StVO 1960, BGBl. Nr. 159/1960 in der derzeit geltenden Fassung, aus Anlass Aufstellen eines Fertigbetonsilos in der KG Kainreith folgende Verkehrsbeschränkung:

Auf der Verkehrsfläche vor Parz. 60, KG Kainreith wird eine Totalsperre der Gemeindestraße durch Aufstellung eines Fertigbetonsilos, lt. beiliegendem Lageplan gelb markiert, - am 18.08.2023 von 14.00 bis 15.30 Uhr errichtet. Eine Umleitung wird über die Parzelle 1150/8 und 1149/6 (Brücke über den Kainreither Bach) errichtet.

Der obzitierte Lageplan, der dieser Verordnung angeschlossen wird, bildet einen integrierenden Bestandteil dieser Verordnung.

Die Kundmachung hat durch Aufstellung von Verkehrszeichen gemäß § 52 a Abs. 1 „Fahrverbot (in beiden Richtungen)“ und § 53 Z 16 b StVO 1960 „Umleitung“ mit dem Zusatz „Zufahrt für Anrainer gestattet“ zu erfolgen.

Gemäß § 44 Abs. 1 StVO 1960 tritt diese Verordnung mit der Aufstellung der erforderlichen Straßenverkehrszeichen in Kraft.



Der Bürgermeister:

Franz Göd

Ergeht gleichlautend an:

- 1) Polizeiinspektion Eggenburg
- 2) Florian Chudoba, Kainreith 17, 3752 Walkenstein

angeschlagen am: 18.08.2023
abgenommen am: 04.09.2023

Erste Bank:

IBAN: AT78 2011 1805 1592 7400
BIC: GIBAATWWXXX

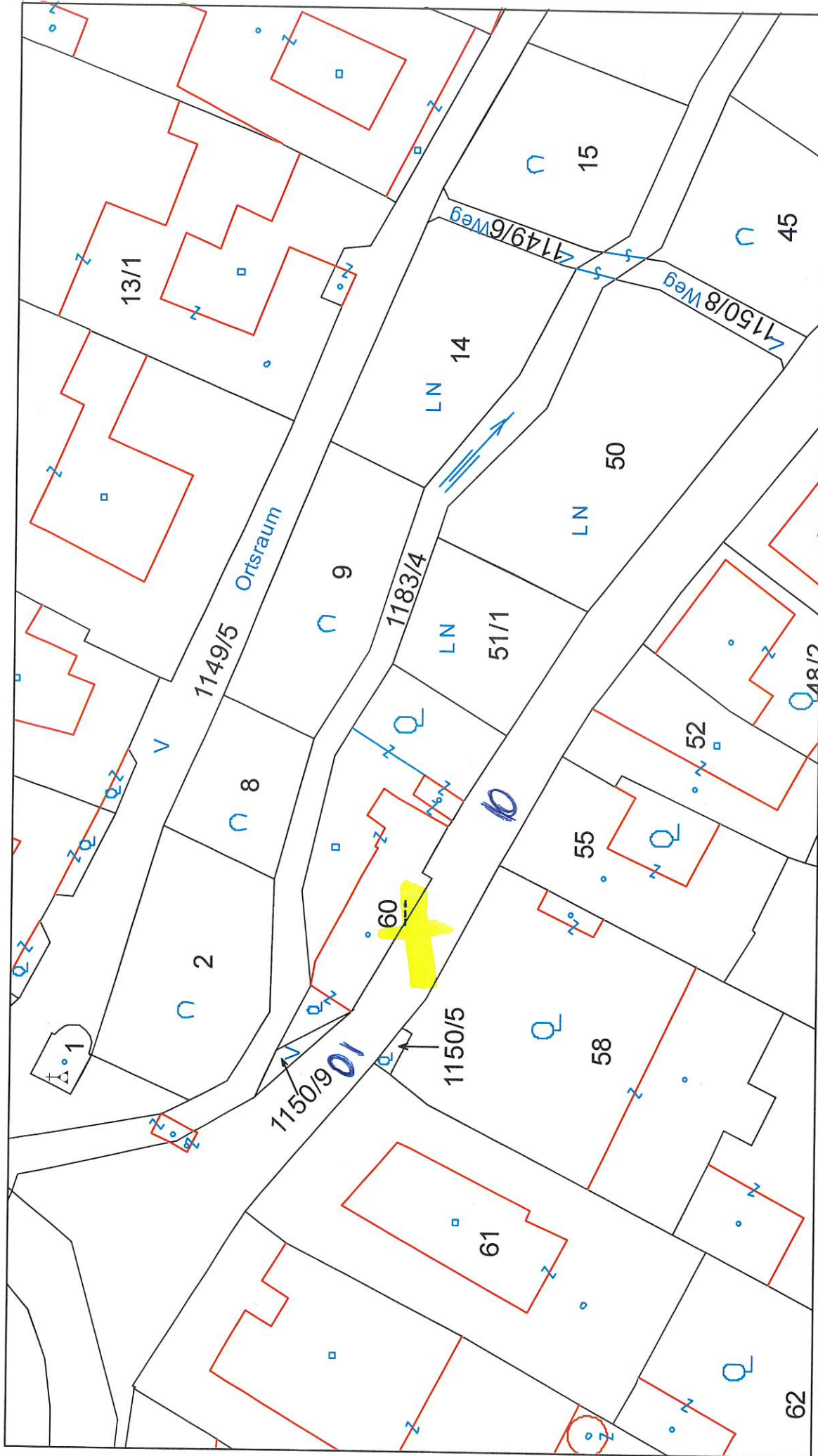
Raiffeisenbank Eggenburg:

IBAN: AT35 3212 3000 0020 0501
BIC: RLNWATWW123

**Wohnen
im Waldviertel**

Wo das Leben neu beginnt.





Lageplan

Marktgemeinde Sigmundshenberg

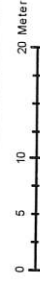
3751 Sigmundshenberg, Hauptstraße 50

Tel: 02983/2203

e-Mail: marktgemeinde@sigmundshenberg.gv.at

Copyright: DKM - (c) Bundesamt für Eich-und Vermessungswesen

HINWEIS: Rechtsanspruch aus dieser Darstellung nicht ableitbar!



Plotdatum: 17.08.2023

Maßstab (im Original): 1:680

Erstellt durch Anwender:

Sonja Schmid_Sigmundshenberg



Lageplan

Marktgemeinde Sigmundshenberg

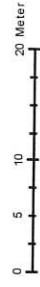
3751 Sigmundshenberg, Hauptstraße 50

Tel: 02983/2203

e-Mail: marktgemeinde@sigmundshenberg.gv.at

Copyright: DKM - (c) Bundesamt für Eich-und Vermessungswesen

HINWEIS: Rechtsanspruch aus dieser Darstellung nicht ableitbar!



Plotdatum: 17.08.2023
Maßstab (im Original): 1:680
Erstellt durch Anwender:
Sonja Schmid_Sigmundshenberg