

i INFORMATION - INFOTERMINAL Eingang Gemeindeamt

S START Wanderwege

WC Öffentliches WC - Festhalle Edelsbach & Dorfplatz Rohr a.d. Raab

+ Arzt - neben Gemeindeamt

Bankomat/Postpartner - Gemeindeamt

Laden | Direktvermarkter

Edelbrände

Essen | Trinken

Zimmer

Sehenswertes

Kirche

Kreuzweg

Aussichtspunkt

Essen | Trinken | Zimmer

1 Cafe & Friseur Elfi
8332 Edelsbach 236 | 03152/5922

2 Gasthaus & Fleischerei Rodler | Trafik
8332 Edelsbach 5 | 03152/3504
www.gh-rodler.co.at

3 Buschenschank Moar Pertl
8332 Edelsbach 71 | 0664/9260692
www.buschenschank.at/Edelsbach/Buschenschank-Mayer

4 Krenn.49
8332 Edelsbach 49 | 0664/9146401
www.krenn49.at

5 Gasthaus Theissl | Trafik
Kaag 5, 8332 Edelsbach | 03115/2190
www.theissl.at

6 Gasthof Buchgraber
8332 Edelsbach 8 | 03152/5854
www.gasthofbuchgraber.at

7 Pizzeria Toscana
Rohr a. d. Raab 53, 8330 Feldbach | 0664/99701003

8 Cymes Cafe
8332 Edelsbach 111 | 0660/3519601

9 Pension Raabtal Frühstückspension & Komfortzimmer
Paurach 50, 8330 Feldbach | 03152/39676

10 Ferienhaus Kaag 1793 | Daria Arzberger
Kaag 32, 8332 Edelsbach | 0650/5008289
Email: arzi.daria@gmail.com

Sehenswertes

11 Wollgenuss
Kaag 28, 8332 Edelsbach | 0664/4106514
www.wollgenuss.at

12 Gsellmann Weltmaschine / Kunsthandwerk
Kaag 12, 8332 Edelsbach | 03115/2983 oder 0664/4566370
www.weltmaschine.at

13 Österreichisches Brückenbaumuseum
8332 Edelsbach 15 | 0664/9222723
www.edelsbach.at/museum

14 Bienengarten Frühwirth
8332 Edelsbach 100 | 03115 3133 oder 0676 943 49 24
www.bienengarten.at

15 Dorfplatz Rohr a.d. Raab
Rohr 99a, 8330 Rohr a.d. Raab | 03152/3597
www.edelsbach.at/meine-gemeinde/dorfplatz-rohr

Laden | Direktvermarkter

16 Familie Schaar Gottfried & Aloisia
8332 Edelsbach 41 | 03115/2084 oder 0664/7976861
Selchwaren, Kernöl, Geschenkskörbe, Plattenservice

17 Gemüsebau Buchgraber / Gemüsestandl im Ort
Kaag 49, 8332 Edelsbach | 03114/2122
www.buchgraber-gemuese.at

18 Bäckerei Hummel
8332 Edelsbach 7 | 03152/3514
www.striezal.at

19 Saftladen
8332 Edelsbach 150 |
Selbstbedienungsladen

20 Geflügel Titz
Rohr a.d. Raab 66, 8330 Feldbach | 03115 /2346-0
www.titz.at

21 Getränkeautomat Dorfplatz Rohr
Neumeister Joachim
Rohr 99a, 8330 Feldbach

22 Helga's Hofladen | Fam. Zeitfogel
Rohr a.d. Raab 39, 8330 Feldbach | 03115/2695
Selchwaren, Kernöl, Geschenkskörbe, Plattenservice

23 Obsthof Stangl
Paurach 25, 8330 Feldbach | 0664/2802479
Finde uns auf www.facebook.com

Edelsbacher Wanderwege



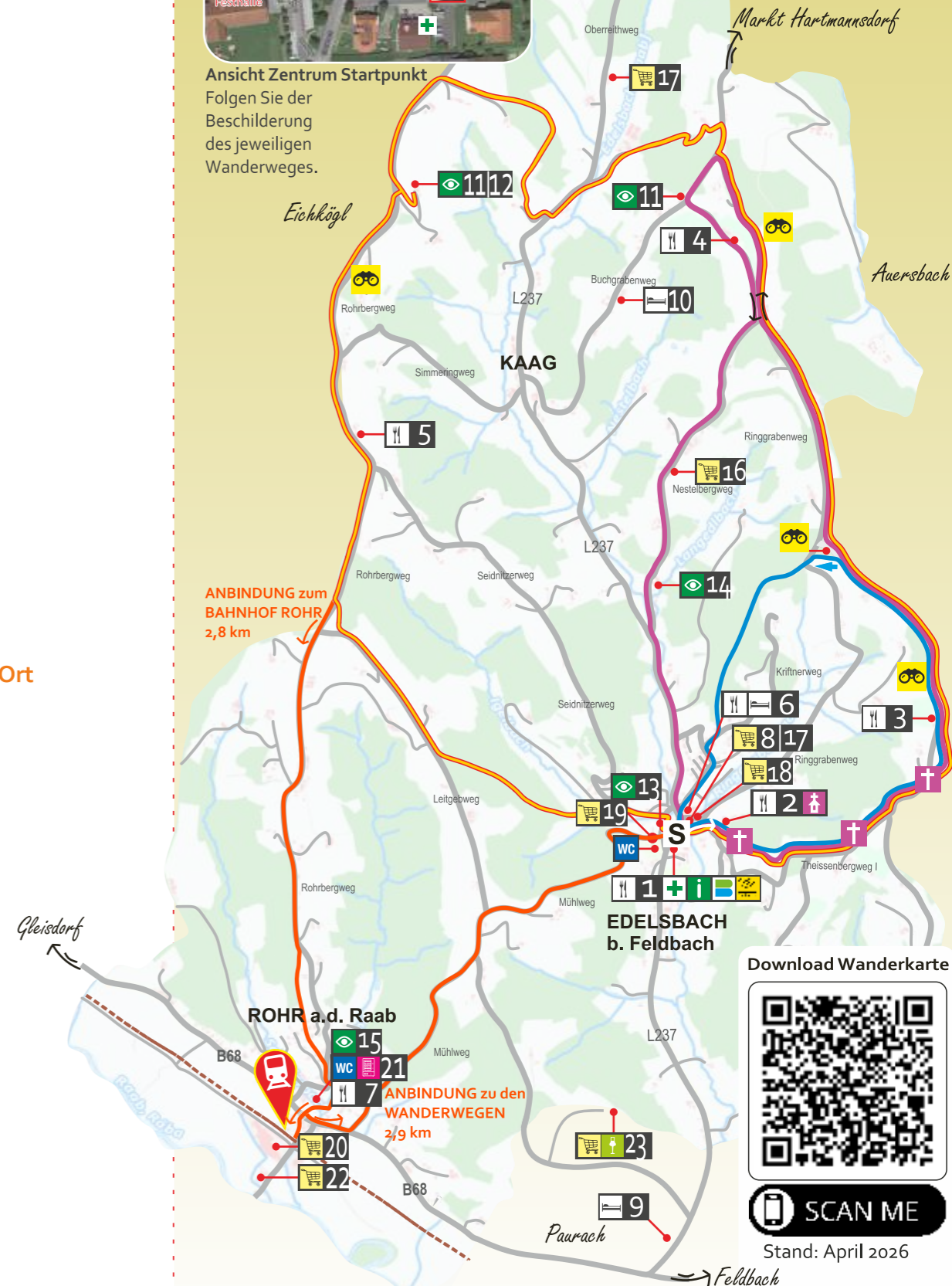
Gemeinde Edelsbach bei Feldbach
Edelsbach | Rohr a.d. Raab | Kaag

Tulpenwanderweg 12 km
Weisheitenwanderweg 5 km
Kräuterwanderweg 8,5 km



Ansicht Zentrum Startpunkt

Folgen Sie der Beschilderung des jeweiligen Wanderweges.

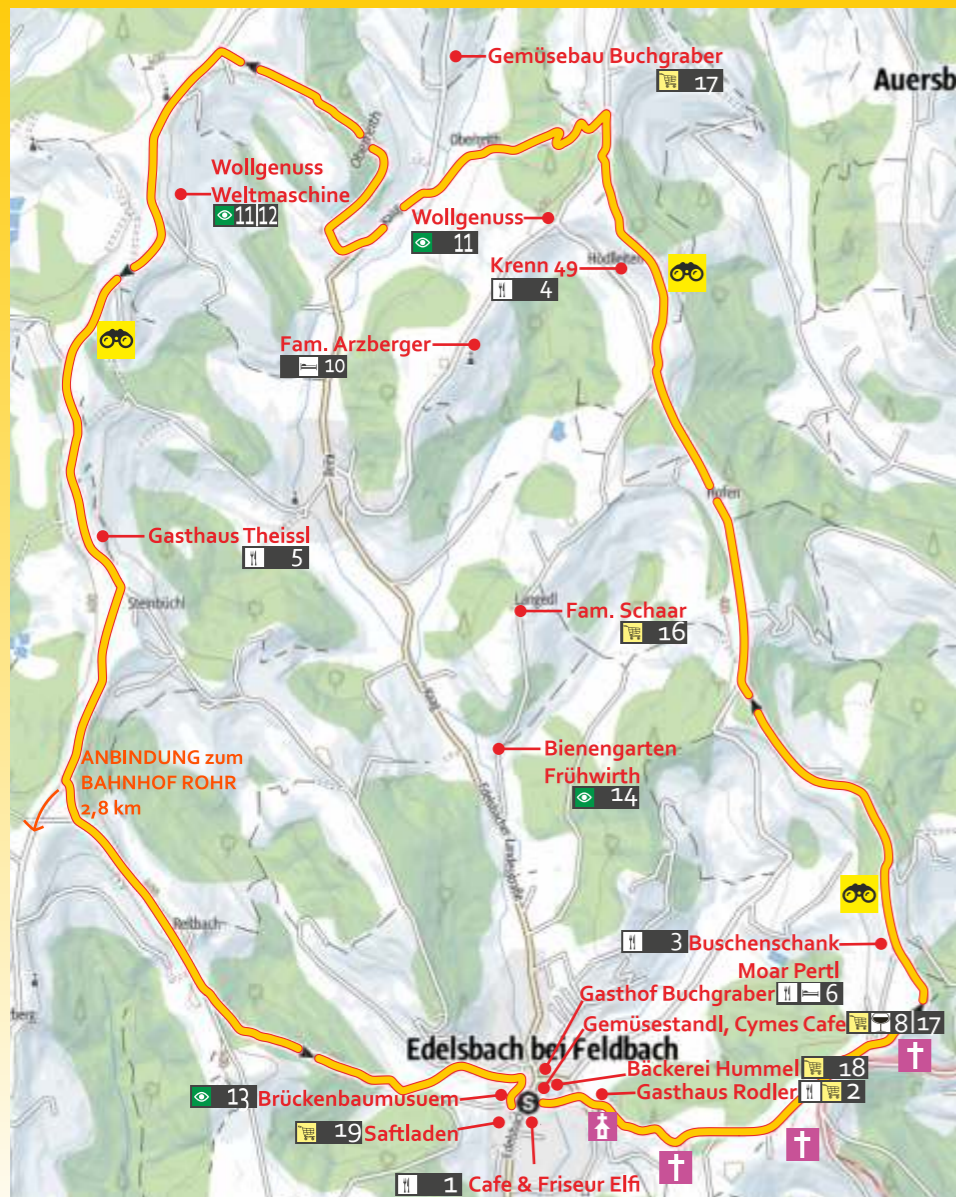


Download Wanderkarte



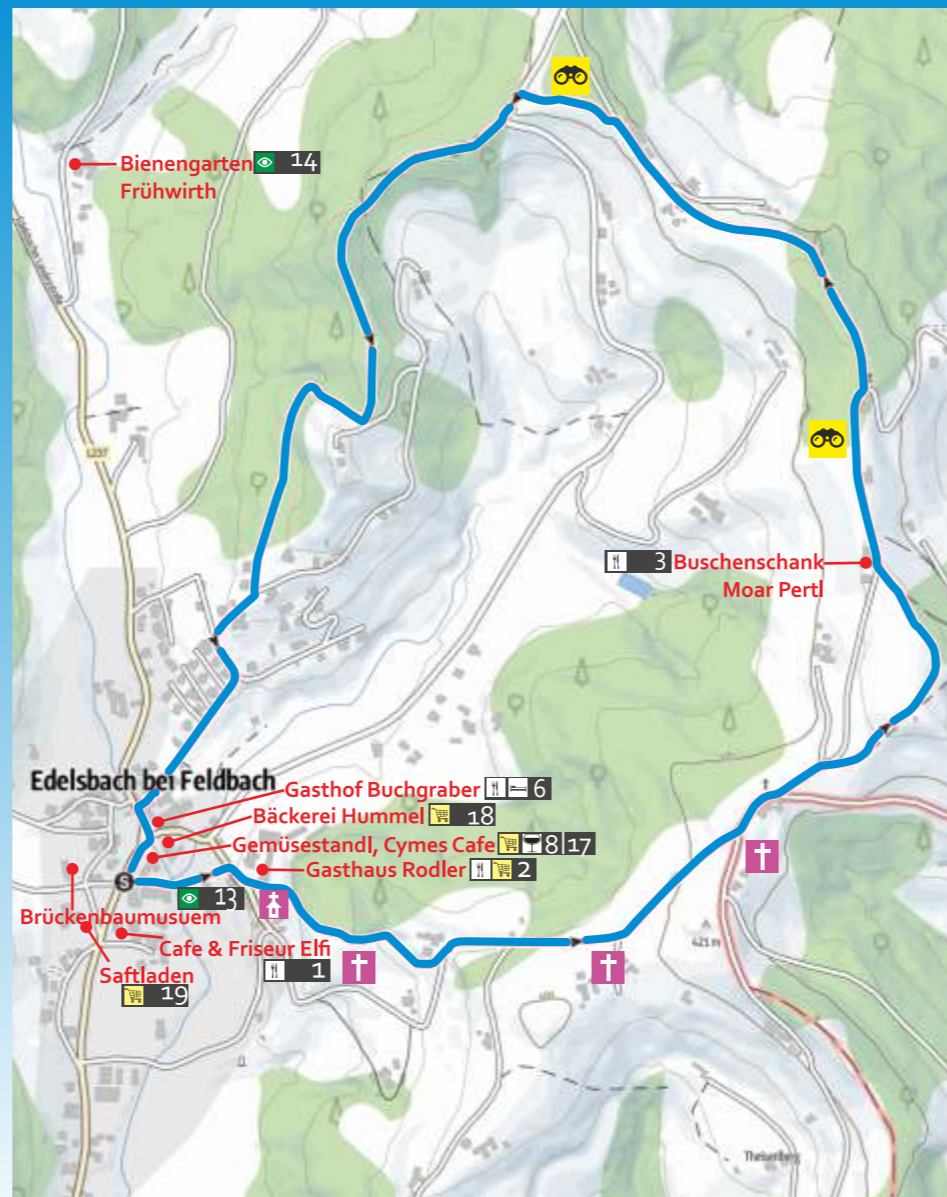
SCAN ME

Stand: April 2026



Tulpenwanderweg

Start: Auf der linken Seite des Gemeindeamtes startet der Weg in Richtung Kirche. Weiter geht es auf der Zufahrtsstraße zum Gasthaus Rodler **2**, dann ist rechts hinter dem Gasthaus die erste Kreuzwegstation zu sehen. Der Weg führt entlang des Kreuzweges bis zur Station 13. Hier zweigt der Wanderweg nach links ab. Angekommen beim Buschenschank (Moar Pertl) **3** folgt der Weg der Asphaltstraße nach rechts. Nun führt der Weg über eine längere Asphaltstrecke (ca. 2,2 km). Etwa 300 m vor dem Weinhof Krenn **49** **4** biegt der Weg schräg rechts auf ein Wiesenstück ab. Dem Kamm entlang kommt der Weg nach 2 Wohnhäusern wieder zur Asphaltstraße. Der Tulpen-wanderweg führt nach rechts und nach wenigen Metern links in eine Sackgasse den Berg hinunter. Dem Weg folgen wir ins Tal, vorbei an 2 Bauernhöfen. Im Tal angelangt leitet uns die Beschilderung auf der Landesstraße nach links um sie dann zu queren und der Hauszufahrt zu folgen. Anschließend wandern wir nach rechts in den Wald. Den Hinweistafeln folgend gelangen wir zur Hofzufahrt. Die Hofzufahrt mündet in den Gemeindegeweg. Wir halten uns links. Diesem Weg folgen wir, vorbei an der Weltmaschine **12**, Wollgenuss **11** und dem Gasthaus Theissl **5**. An der folgenden Kreuzung halten wir uns rechts. Nach einem Waldstück zweigen wir links auf einen Wiesenweg ab. Wieder auf dem Asphaltweg ankommend folgen wir diesem nach links. Nach ca. 800 m biegen wir links in den Wald hinein. Dem Streckenverlauf folgend kommen wir im Tal wieder am Ausgangspunkt an.



Weisheitenwanderweg

Start: Auf der linken Seite des Gemeindeamtes startet der Weg in Richtung Kirche. Weiter geht es auf der Zufahrtsstraße zum Gasthaus Rodler **2**, dann ist rechts hinter dem Gasthaus die erste Kreuzwegstation zu sehen. Der Weg führt entlang des Kreuzweges bis zur Station 13. Hier zweigt der Wanderweg nach links ab. Angekommen beim Buschenschank Mayer (Moar Pertl) **3** folgt der Weg der Asphaltstraße nach rechts. Nach ca. 1 km biegt der Weisheitenweg kurz vor dem Wald links ab. Dem Waldrand folgend spazieren wir bis zur Straße. Dort angekommen halten wir uns links, um gleich darauf bei der Kurve rechts in den Wald abzubiegen. Dem Wanderweg im Wald folgend kommen wir schließlich zwischen Einfamilienhäusern wieder aus dem Wald. Dem Weg bergab folgend gelangen wir wieder zum Ausgangspunkt.



Kräuterwanderweg

Start: Auf der linken Seite des Gemeindeamtes startet der Weg in Richtung Kirche. Weiter geht es auf der Zufahrtsstraße zum Gasthaus Rodler **2**, dann ist rechts hinter dem Gasthaus die erste Kreuzwegstation zu sehen. Der Weg führt entlang des Kreuzweges bis zur Station 13. Hier zweigt der Wanderweg nach links ab. Angekommen beim Buschenschank Mayer (Moar Pertl) **3** folgt der Weg der Asphaltstraße nach rechts. Nun führt der Weg über eine längere Asphaltstrecke (ca. 2,2 km). Etwa 300 m vor dem Weinhof Krenn **49** **4** biegt der Weg schräg rechts auf ein Wiesenstück ab. Dem Kamm entlang kommt der Weg nach 2 Wohnhäusern wieder zur Asphaltstraße. Der Kräuterwanderweg führt nach links. Bei der nächsten Kreuzung, vorbei an einem alten Holzhaus **11**, gehen wir nach links zum Weinhof Krenn **49** **4**. Bei der nächsten Kreuzung biegen wir rechts ab. Dem Weg folgend kommen wir bei Familie Schaar **16** und dem Bienengarten Frühwirth **14** vorbei. Bei der Kreuzung zur Landesstraße führt der Wanderweg nach links. Die Landesstraße führt uns direkt zum Ausgangspunkt zurück.

