



# GEMEINDE REICHENAU

9565 Ebene Reichenau 80

Telefon: 04275/2180 | Fax: 04275/21810 | UID Nr. ATU25682204

E-Mail: reichenau@ktn.gde.at | Homepage: www.reichenau.gv.at

## VERORDNUNG

des Gemeinderates der Gemeinde Reichenau vom 16.12.2022, Zahl: 031-2/4/2021, genehmigt mit Bescheid der Kärntner Landesregierung vom 20.02.2023, Zahl: 03-Ro-93-1/3-2023, mit welcher der Flächenwidmungsplan geändert wird.

Gemäß § 13 in Verbindung mit § 34 des Kärntner Raumordnungsgesetzes 2021 – K-ROG 2021, in derzeit geltender Fassung, wird verordnet:

### § 1

1. Der Flächenwidmungsplan der Gemeinde Reichenau wird wie folgt geändert:

- 06/2022 Umwidmung einer Teilfläche des Grundstückes Nr. **560/36**, in der KG 72306 **Ebene Reichenau**, von derzeit „Grünland – Für die Land- und Forstwirtschaft bestimmte Fläche, Ödland“ in „Grünland – Bienenhütte“, im Ausmaß von ca. 90 m<sup>2</sup>
- 07/2022 Umwidmung einer Teilfläche des Grundstückes Nr. **58/3**, in der KG 72345 **Wiedweg**, von derzeit „Grünland – Für die Land- und Forstwirtschaft bestimmte Fläche, Ödland“ in „Grünland – Almhütte“, im Ausmaß von ca. 240 m<sup>2</sup>


2. Die planlichen Darstellungen in der Anlage bilden einen integrierenden Bestandteil dieser Verordnung.

### § 2

Diese Verordnung tritt mit Ablauf des Tages der Kundmachung im elektronischen Amtsblatt in Kraft.

Der Bürgermeister:

Karl Lessiak e.h.

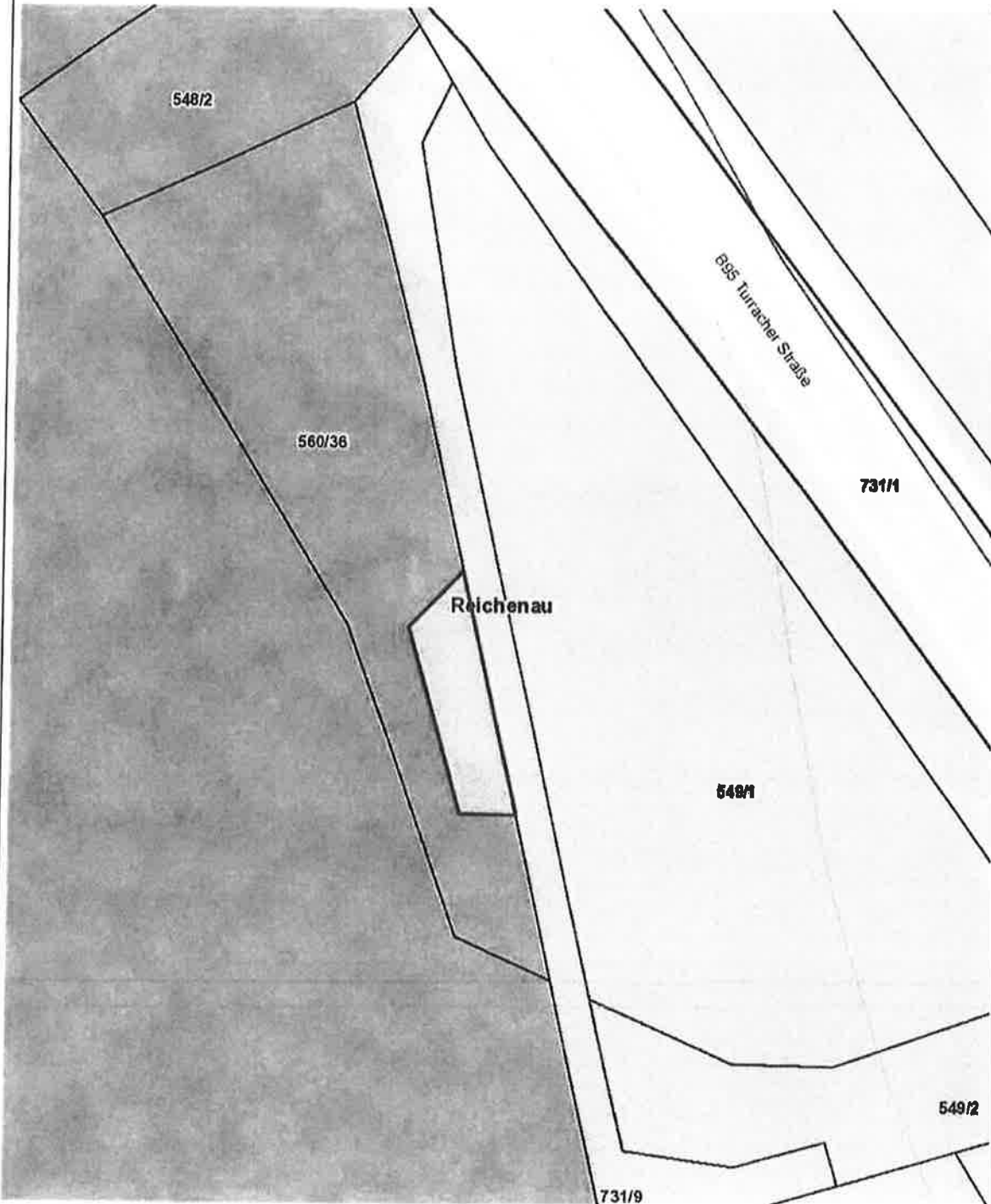
	Untersigner	Christoph Schindler
	Datum/Zeit-UTC	2023-08-15T14:00:00Z
	Aussteller-Zertifikat	1.2.840.113559.1.1.1
	Serial-Nr.	1135591
Hinweis	<p>Das Dokument wurde mit dem Programm "PDFelement" erstellt. Die Datei hat das Dateiformat PDF 1.7. Die Datei ist nicht signiert.</p>	
Prüfinformation	<p>Das Dokument wurde mit dem Programm "PDFelement" erstellt. Die Datei ist nicht signiert. Die Datei hat das Dateiformat PDF 1.7. Die Datei ist nicht signiert.</p>	

# Änderung Flächenwidmungsplan LAND KÄRNTEN Bienenhütte KAGIS

Gemeinde: **Reichenau**  
Katastralgemeinde: **72308 Ebene Reichenau**  
Grundstücke: **560/36**  
Fläche [m<sup>2</sup>]: **ca. 90**  
Von Widmung: **Grünland für die Land- und Forstwirtschaft genutzte Fläche, Ödland**  
In Widmung: **Grünland Bienenhütte**

Auflage  
von 24.10.2020 bis 21.11.2022


Gemeinderatsbeschluss vom: 12.12.2022

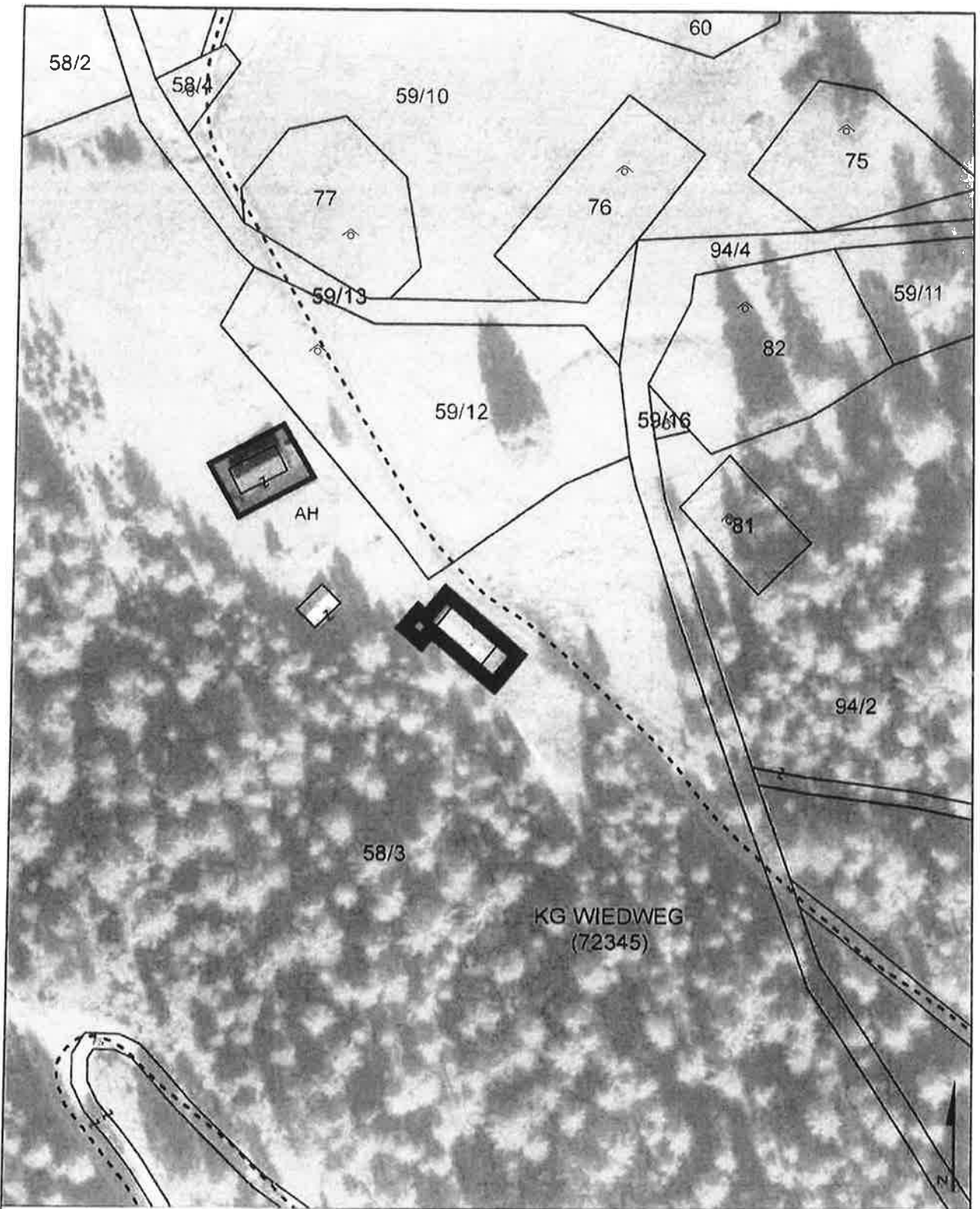


Planausgabe: **02.08.2022**

von: Thomas Willegger

Maßstab: **1:500**

	<b>Unterzeichner</b>	Gemeinde Reichenau
	<b>Datum/Zeit-UTC</b>	2022-10-19T10:22:11+02:00
	<b>Aussteller-Zertifikat</b>	a-sign-corporate-07
	<b>Serien-Nr.</b>	1115819581
<b>Prüfinformation</b>	Dieses Dokument wurde amtssigniert. Informationen zur Prüfung der elektronischen Signatur und des Ausdrucks finden Sie unter <a href="http://www.reichenau.gv.at/amtssignatur">http://www.reichenau.gv.at/amtssignatur</a>	
<b>Hinweis</b>	Dieses Dokument wurde amtssigniert. Auch ein Ausdruck dieses Dokuments hat gemäß § 20 E-Government-Gesetz die Beweiskraft einer öffentlichen Urkunde.	



**UMWIDMUNGSLAGEPLAN 07/2022**

**BESCHLUSS**



UMWIDMUNG VON GRÜNLAND FÜR DIE LAND- UND FORSTWIRTSCHAFT BESTIMMTE FLÄCHEN IN GRÜNLAND ALMHÜTTE, GP 58/3 TLW., KG WIEDWEG, INSGESAMT 240 M<sup>2</sup>

KUNDMACHUNG

VON:

BIS

GEMEINDERATSBESCHLUSS

VOM

12.12.2022

**RAUMPLANUNGSBÜRO**  
DI JOHANN KAUFMANN  
RAUMPLANUNG - STADTDESIGN

A - 9020 KLAGENFUR<sup>\*</sup> MIESSTALERSTRASSE 18  
TEL 0463/595857 team@kaufmann.direct


**GEMEINDE REICHENAU**  
LAGEPLAN ZUR WIDMUNGSÄNDERUNG

M 1:1.000

**ZT**

Ziviltechniker  
bürgen für Qualität

BEARBEITUNG: WUT/KI DATUM: 08.12.2022 PLANNR.: 08504-07/2022

	<b>Unterzeichner</b>	Gemeinde Reichenau
	<b>Datum/Zeit-UTC</b>	2023-02-23T14:15:01+01:00
	<b>Aussteller-Zertifikat</b>	a-sign-corporate-07
	<b>Serien-Nr.</b>	1115819581
<b>Prüfinformation</b>	Dieses Dokument wurde amtssigniert. Informationen zur Prüfung der elektronischen Signatur und des Ausdrucks finden Sie unter <a href="http://www.reichenau.gv.at/amtssignatur">http://www.reichenau.gv.at/amtssignatur</a>	
<b>Hinweis</b>	Dieses Dokument wurde amtssigniert. Auch ein Ausdruck dieses Dokuments hat gemäß § 20 E-Government-Gesetz die Beweiskraft einer öffentlichen Urkunde.	